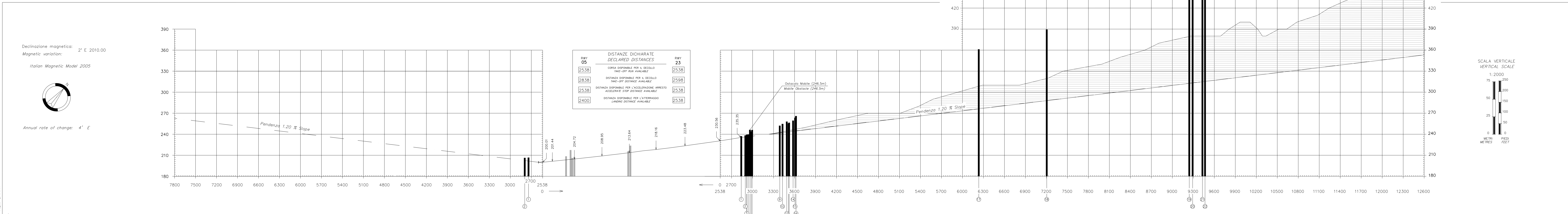


CARTA DEGLI OSTACOLI DI AERODROMO TIPO A OACI - Limitazioni Operative
AERODROME OBSTACLE CHART ICAO TYPE A - Operating Limitations

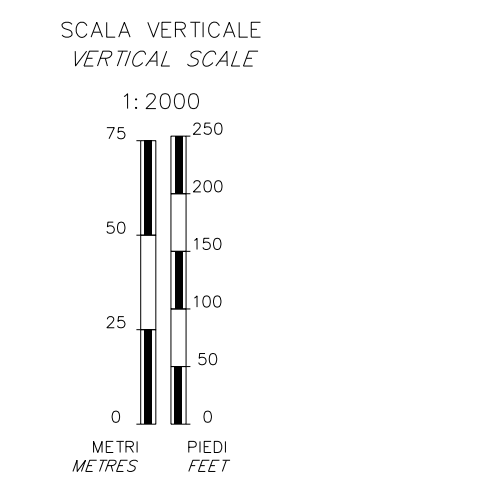
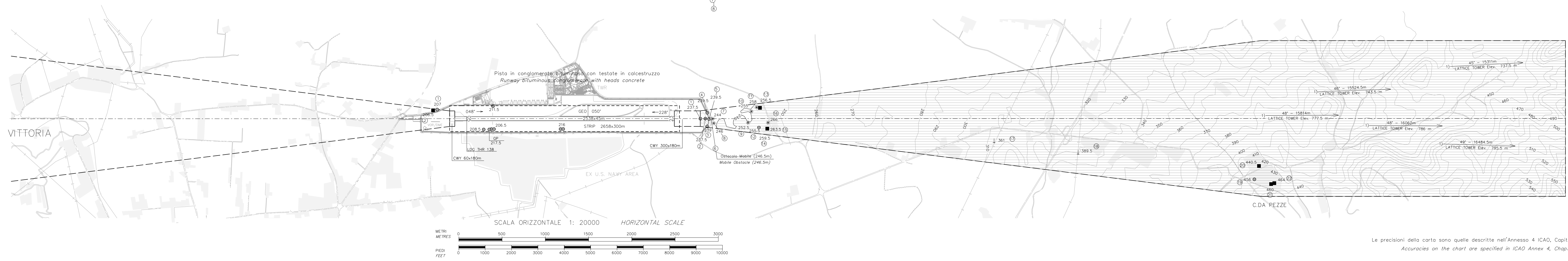


NEW CHART

1) RILEVAMENTO MAGNETICO E DISTANZA CALCOLATI DAL FINE PISTA 23
1) MAGNETIC BEARING AND DISTANCE COMPUTED FROM RWY END 23

CONSULTARE I NOTAM PER LE ULTIME INFORMAZIONI
CONSULT NOTAM FOR LATEST INFORMATION

LEGENDA / LEGEND	PIANTA / PLAN	PROFILO / PROFILE
Numero di identificazione / Identification number	①	①
Profilo ostacoli situati nell'area di decollo / Obstructions within the take-off flight path area		▬
Profilo ostacoli situati fuori dell'area di decollo / Obstructions beyond the take-off flight path area		▬
Altitudine dell'ostacolo ed altezza dell'antenna se esistente / Obstacle altitude and antenna height if available	56+1.5	
Edificio o costruzione importante / Building or large structure	■	
Palo, torre, campanile, antenna, ciminiera / Pole, tower, spire, antenna, chimney	⊙	
Traliccio / Lattice	⊥	
Oru / Crane	⊙	
Albero, o arbusto - Gruppo di alberi / Tree or shrub - Wooded areas	* (⊙)	
Centro abitato / Built-up area	⊙	
Ferrovia (uno o due binari) / Railroad (one or more tracks)	—+—+—+—	
Linea trasporto energia elettrica - cavo sospeso / Transmission line - Overhead cable	—+—+—+—	
Recinzione / Fence	—+—+—+—	
Terreno sporgente dal piano ostacoli / Terrain penetrating obstruction plane	▬	▬



VARIANTI / AMENDMENT RECORD	
N.	DATA / REGISTRATION DATE

Le precisioni della carta sono quelle descritte nell'Annesso 4 ICAO, Capitolo 3.9
Accuracies on the chart are specified in ICAO Annex 4, Chapter 3.9